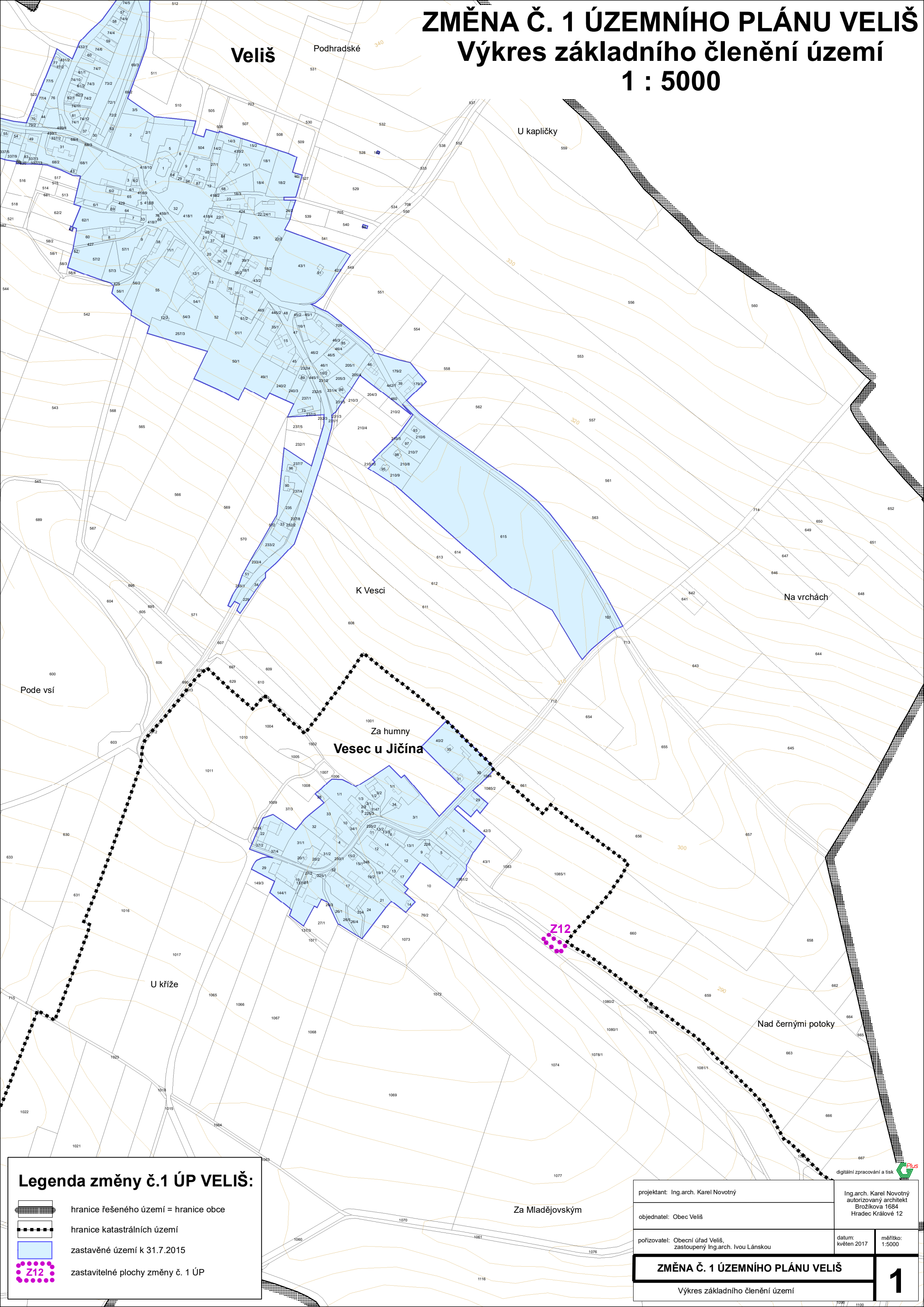






ZMĚNA Č. 1 ÚZEMNÍHO PLÁNU VELIŠ

Výkres základního členění území

1 : 5000



Legenda změny č.1 ÚP VELIŠ:

-  hranice řešeného území = hranice obce
-  hranice katastrálních území
-  zastavěné území k 31.7.2015
-  zastavitelné plochy změny č. 1 ÚP

projektant: Ing.arch. Karel Novotný		Ing.arch. Karel Novotný autorizovaný architekt Brožíkova 1684 Hradec Králové 12	
objednatel: Obec Veliš		datum: květen 2017	
pořizovatel: Obecní úřad Veliš, zastoupený Ing.arch. Ivou Lánskou		měřítko: 1:5000	
ZMĚNA Č. 1 ÚZEMNÍHO PLÁNU VELIŠ			1
Výkres základního členění území			

digitální zpracování a tisk 