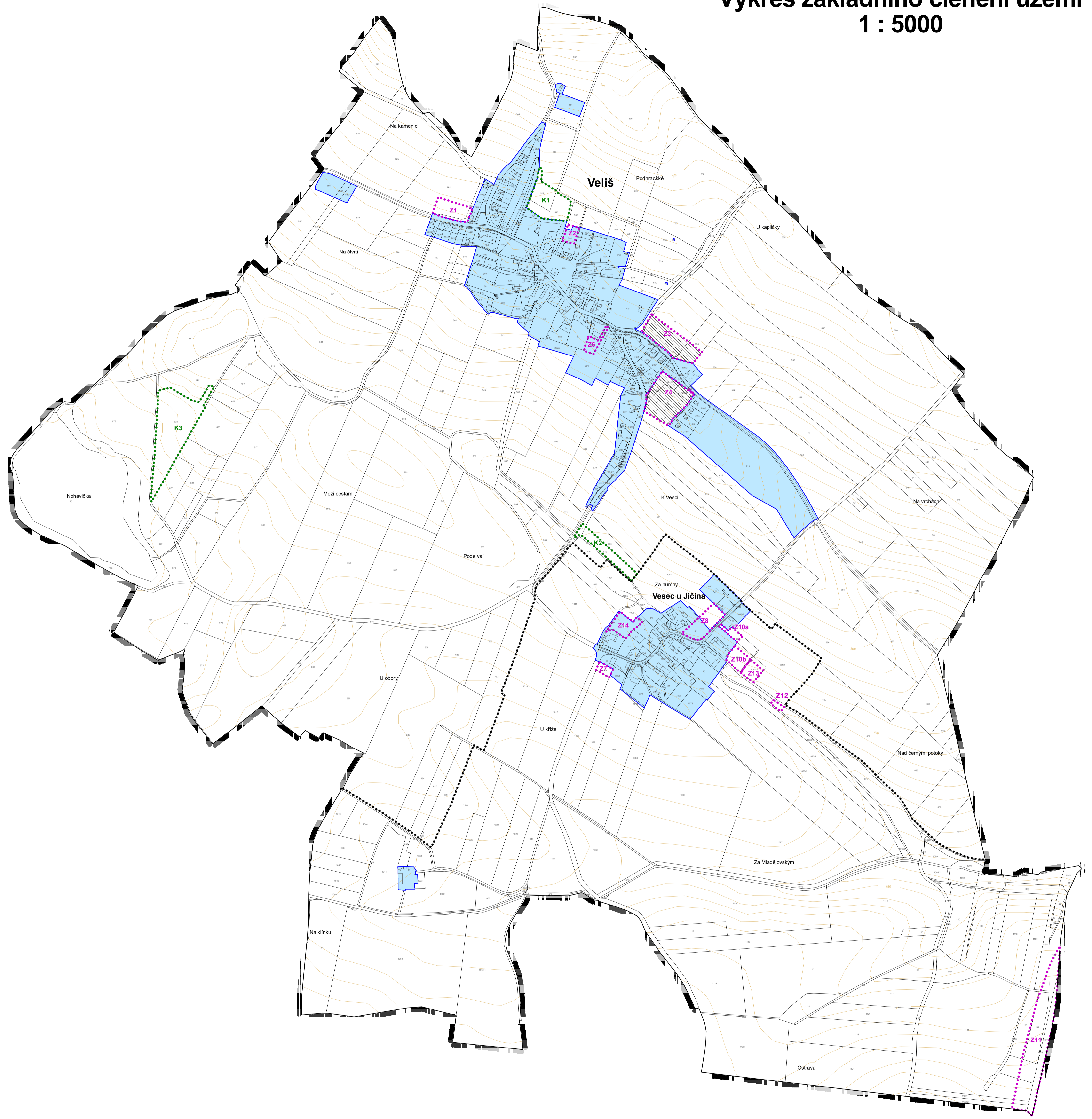


ÚZEMNÍ PLÁN VELIŠ

- úplné znění po změně č.2

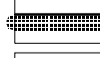





Výkres základního členění území

1 : 5000



digitální zpracování a tisk **GPlus**

Legenda:

-  hranice řešeného území = hranice obce
-  hranice katastrálních území
-  zastavěné území k 31.12. 2020
-  zastavitelné plochy
-  plochy změn v krajině
-  plochy, kde změny prověří územní studie

ZÁZNAM O ÚČINNOSTI: Úplné znění Územního plánu Veliš po změně č. 2	
Označení správního orgánu, který poslední změnu vydal:	Zastupitelstvo obce Veliš
Pořadové číslo poslední změny:	2.
Datum nabytí účinnosti poslední změny:	
Pořizovatel:	Obecní úřad Veliš
Jméno a příjmení oprávněné úřední osoby pořizovatele:	Ing. arch. Iva Lánská
Funkce:	oprávněná úřední osoba pořizovatele
	Úřední razítko a podpis

projektant: Ing.arch. Karel Novotný	Ing.arch. Karel Novotný autorizovaný architekt Brožíkova 1684 Hradec Králové 12
objednatel: Obec Veliš	
pořizovatel: Obecní úřad Veliš, zastoupený Ing.arch. Ivou Lánskou	datum: březen 2022 měřítko: 1:5000
ÚZEMNÍ PLÁN VELIŠ - úplné znění po změně č.2	
Výkres základního členění území	
1	