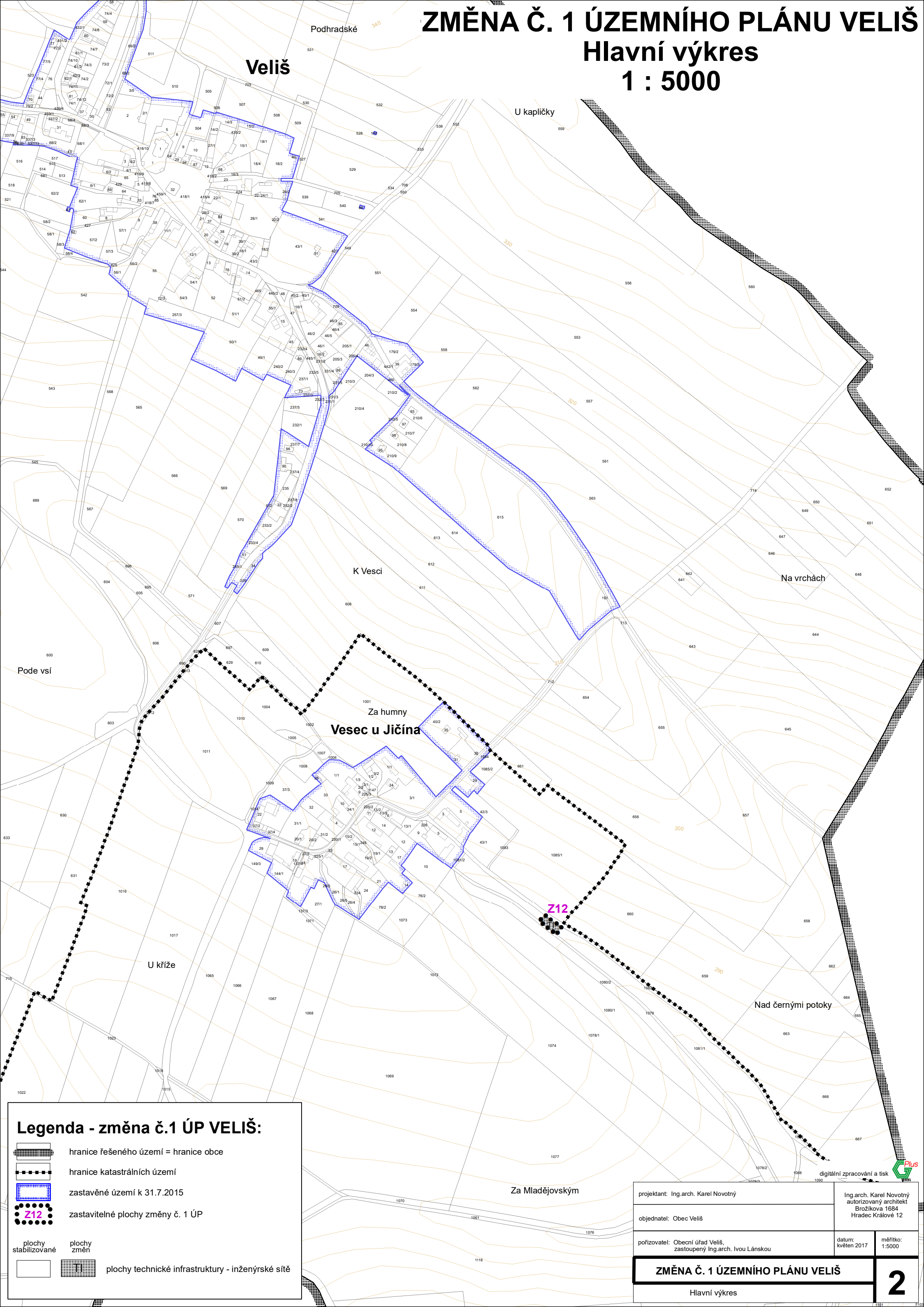









ZMĚNA Č. 1 ÚZEMNÍHO PLÁNU VELIŠ

Hlavní výkres

1 : 5000



Legenda - změna č.1 ÚP VELIŠ:

-  hranice řešeného území = hranice obce
-  hranice katastrálních území
-  zastavěné území k 31.7.2015
-  zastavitelné plochy změny č. 1 ÚP
-  plochy stabilizované
-  plochy změn
-  plochy technické infrastruktury - inženýrské sítě

projektant: Ing.arch. Karel Novotný		Ing.arch. Karel Novotný autorizovaný architekt Brožíkova 1684 Hradec Králové 12	
objednatel: Obec Veliš			
pořizovatel: Obecní úřad Veliš, zastoupený Ing.arch. Ivou Lánskou		datum: květen 2017	měřítko: 1:5000
ZMĚNA Č. 1 ÚZEMNÍHO PLÁNU VELIŠ			2
Hlavní výkres			

digitální zpracování a tisk 